

Concello de Valga

Berce da Ría de Arousa

www.riasbaixas.org



Un destino de calidade



Deputación
Pontevedra



Rías Baixas
Turismo

Edita:

Concello de Valga

www.valga.es

Deputación de Pontevedra

www.depontevedra.es

Turismo Rías Baixas

www.riasbaixas.depo.es

Realización:

Darredor. Deseño Cultural S.C.

www.darredor.com

Fotografía:

Darredor. Deseño Cultural S.C

Concello de Valga

Imprime: **Imprenta Plana**

D.L. : C 1271 - 2012

VALGA: “Berce da Ría de Arousa”



O concello de Valga sitúase nun emprazamento privilexiado na marxe esquerda do esteiro do Ulla ó que verten os ríos Valga e Louro, principais arterias fluviais que atravesan o territorio. Configura unha paisaxe de contrastes morfolóxicos, cunha extensa chaira na metade occidental enmarcada por vertentes e elevacións montañosas, entre as que sobresaen os montes dos Salgueiros, da Lagoa e Fontebecha.

A poboación, que supera os 6000 habitantes, distribúese en apenas 40,6km². Hai preto de 60 entidades de poboación repartidas entre as súas 5 parroquias (Santa Cristina de Campaña, Santa Comba de Cordeiro, San Salvador de Setecoros, San Miguel de Valga e Santa María de Xanza).

O paso do tempo, dende o Neolítico ate os nosos días, deixou numerosas obras de gran valor histórico e artístico. A isto hai que engadir unha gran riqueza natural intimamente vinculada coas ribeiras, e que ten nas marismas do Ulla o exemplo máis significativo.

El municipio de Valga se sitúa en un emplazamiento privilegiado en el margen izquierdo del estuario del Ulla, al que vierten los ríos Valga y Louro, principales arterias fluviales que atraviesan el territorio. Configura un paisaje de contrastes morfológicos, con una extensa llanura en la mitad occidental enmarcada por vertientes y elevaciones montañosas, entre las que sobresalen los montes de Os Salgueiros, de A Lagoa y Fontebecha.

La población, que supera los 6000 habitantes, se distribuye en apenas 40,6Km². Hay cerca de 60 entidades de población repartidas entre sus 5 parroquias (Santa Cristina de Campaña, Santa Comba de Cordeiro, San Salvador de Setecoros, San Miguel de Valga y Santa María de Xanza).

El paso del tiempo, desde el Neolítico hasta nuestros días, fue dejando numerosas obras de gran valor histórico y artístico. A ello hay que añadir una gran riqueza natural íntimamente vinculada con los ríos, y que tiene en las marismas del Ulla el ejemplo más significativo.

1ª ETAPA: “ TERRAS ALTAS DE VALGA ”



“ TIERRAS ALTAS DE VALGA ”

Lonxitude / Longitud: 20 Km

Saída e chegada / Salida y llegada: Ponte Valga

Parroquias: San Miguel de Valga, San Salvador de Setecoros, Santa María de Xanza

ENLACES CON OUTRAS RUTAS (KM EN VALGA)

Camión Portugués de Santiago (6Km)

Vía Romana XIX (6,5Km)

PRG-21 Cuntis-Valga (8,2Km)

PRG-22 Circular de Valga (21,6Km: ruta completa)

ENLACES CON OTRAS RUTAS (KM EN VALGA)

Camión Portugués de Santiago (6Km)

Vía Romana XIX (6,5Km)

PRG-21 Cuntis-Valga (8,2Km)

PRG-22 Circular de Valga (21,6Km: ruta completa)

Ponte Valga

Ponte Valga centraliza gran parte das actividades administrativas. Nela se localizan, ademais da *Casa do Concello*, a *Casa da Cultura*, a *Oficina de información turística*, a *Radio Municipal* e o *Museo Histórico Local* onde diversas áreas temáticas dan a coñecer os aspectos máis relevantes da historia, a etnografía, a cultura e os personaxes ilustres.



O *Parque Irmáns Dios Mosquera*, á beira do río Valga, é unha visita obrigada. Dispón de xardíns, parque infantil e praia fluvial, e entre os ornamentos escultóricos destaca a figura de Agustina Otero Iglesias, “*A Bela Otero*”, artista valguesa que chegou a ser un dos símbolos da *Belle Époque Parisienne* (a súa casa natal estaba no entorno do actual Museo Histórico Local). Un alambique de pedra lembra a celebración da *Festa da Caña do País e Festa da Anguía*, a última fin de semana de agosto.

Ponte Valga centraliza gran parte de las actividades administrativas. En ella se localizan, además de la *Casa Consistorial*, la *Casa de la Cultura*, la *Oficina de información turística*, la *Radio Municipal* y el *Museo Histórico Local* donde diversas áreas temáticas dan a conocer los aspectos más relevantes de la historia, la etnografía, la cultura y los personajes ilustres.



El *Parque Irmáns Dios Mosquera*, a orillas del río Valga, es de visita obligada. Dispone de jardines, parque infantil y playa fluvial, y entre los ornamentos escultóricos sobresale la figura de Agustina Otero Iglesias, “*La Bella Otero*”, artista valguesa que llegó a ser un icono de la *Belle Époque Parisienne* (su casa natal estaba en el entorno del actual Museo Histórico Local). Un alambique de piedra recuerda la celebración de la *Festa da Caña do País e Festa da Anguía*, el último fin de semana de agosto.

A Eirexe (San Miguel de Valga)

Saímos de Ponte Valga dirección Raxoi pola estrada EP-8501 e, en pouco máis de 1km, alcanzamos o núcleo parroquial de San Miguel de Valga. Destacan a *igreja neoclásica* con *Vía Crucis*, o *cruceiro* e a *casa reitoral* onde se poden ver o hórreo e o pombal.



Por este enclave discorren o *Camión Portugués de Santiago*, que continúa cara a Pontecesures, e as rutas PRG-21 "Cuntis-Valga" e PRG-22 "Circular de Valga".

Salimos de Ponte Valga dirección Raxoi por a carretera EP-8501 y, en poco más de 1km, alcanzamos el núcleo parroquial de San Miguel de Valga. Destacan su *iglesia neoclásica* con *Vía Crucis*, el *cruceiro* y la *casa reitoral* donde se pueden ver el hórreo y el pombal.



Por este enclave discurren el *Camino Portugués de Santiago*, que continúa hacia Pontecesures, y las rutas PRG-21 "Cuntis-Valga" y PRG-22 "Circular de Valga".

Raxoi-As Laceiras



Seguindo a mesma estrada pasaremos polo núcleo de Raxoi, deixando á dereita o seu magnífico *pazo*. Este treito ofrece diversas *panorámicas* sobre o concello e a posibilidade de achegarse ás *fervezas do río Valga*.

Siguiendo la misma carretera pasaremos por el núcleo de Raxoi, dejando a la derecha su magnífico *pazo*. Este tramo ofrece diversas *panorámicas* sobre el municipio y la posibilidad de acercarse a las *cascadas del río Valga*.

O lugar das Laceiras está a pouco máis dun quilómetro. Dela parte unha ruta que leva ó *Petroglifo "Pedra da Serpe"*, xoia da arte rupestre datada na Idade do Bronce. Os montes da Chan e dos Salgueiros son espléndidos *miradoiros* sobre a bisbarra.

El lugar de As Laceiras está a poco más de un kilómetro. De ella parte una ruta que lleva al *Petroglifo "Pedra da Serpe"*, joya del arte rupestre datada en la Edad del Bronce. Los montes de A Chan y de Os Salgueiros son espléndidos *miradores* sobre la comarca.



Os Martores

Nos Martores sitúase a fermosa *Capela de San Mamede*, construída entre os séculos IV-V. Neste lugar acháronse unha *ara romana* do s.I dedicada a *Mercurio* e unha *necrópole* con sepulturas suevas e sartegos medievais. Dende a capela pódese dar un paseo pola beira do río Valga e ver os seus *muíños* e *saltos de auga*.



Continuaremos cara a *Parafita*, pero é recomendable acceder dende a N-550. Por iso, volveremos a Ponte Valga e tomaremos dita estrada dirección Pontevedra. Aproximadamente en dous quilómetros chegamos ó Pino.

En Os Martores se sitúa a hermosa *Capela de San Mamede*, construída entre los siglos IV-V. En este lugar se encontraron un *ara romana* del s.I dedicada a *Mercurio* y una *necrópolis* con sepulturas suevas y sarcófagos medievales. Desde la capilla se puede dar un paseo por la orilla del río Valga y ver sus *molinos* y *saltos de agua*.



Continuaremos hacia *Parafita* pero es recomendable acceder desde la N-550. Por ello volveremos a Ponte Valga y tomaremos dicha carretera dirección Pontevedra. Aproximadamente en dos kilómetros llegamos a O Pino.

O Pino-Parafita

No Pino pódese ver, xunto á N-550, un *peto de ánimas* dos s.XVIII-XIX. Por aquí discorren o *Camino Portugués de Santiago* (cun *albergue de peregrinos* nas proximidades) e a *Via Romana XIX*.

En Parafita, o río Valga circula encaixado salvando os desniveis a modo de **fervenzas**. Arredor dunha das máis espectaculares acondicionouse un espazo de lecer con pasarelas e un **muíño fluvial** restaurado.



Casal de Eirigo

Nos arredores da *Ermida da Virxe da Saúde*, erguida sobre un antigo castro, recréase cada mes de abril a *“Batalla de Casal de Eirigo”*, acontecida no 1809, que supuxo a derrota das tropas napoleónicas.

En los alrededores de la *Ermida da Virxe da Saúde*, erguida sobre un antigo castro, se recrea cada mes de abril la *“Batalla de Casal de Eirigo”*, acontecida en el año 1809, que supuso la derrota de las tropas napoleónicas.

En O Pino se puede ver, junto a la N-550, un *peto de ánimas* de los s.XVIII-XIX. Por aquí discurren el *Camino Portugués de Santiago* (con un *albergue de peregrinos* en las proximidades) y la *Via Romana XIX*.



En Parafita, el río Valga circula encajado salvando los desniveis a modo de saltos o **“fervenzas”**. Alrededor de una de las más espectaculares se acondicionó un espacio de ocio con pasarelas y un **molino fluvial** restaurado.



A Eirexe (San Salvador de Setecoros)



Panorámica Monte Fontebecha

A *Parroquia de San Salvador*, do s.XVI, localízase no lugar da Eirexe. No interior conserva capiteis prerrománicos do antigo templo. Un camiño xunto á igrexa conduce ó *Monte Fontebecha* que nos ofrece amplas panorámicas.

La *Parroquia de San Salvador*, del s.XVI, se localiza en el lugar de A Eirexe. En el interior conserva capiteles prerrománicos del antiguo templo. Una pista junto a la iglesia conduce al *Monte Fontebecha* con amplias panorámicas.



No veciño núcleo da Cerneira localízase o *cruceiro* máis antigo de Valga, que data do ano 1670.

En el vecino núcleo de A Cerneira se ubica el *crucero* máis antigo de Valga, que data del año 1670.

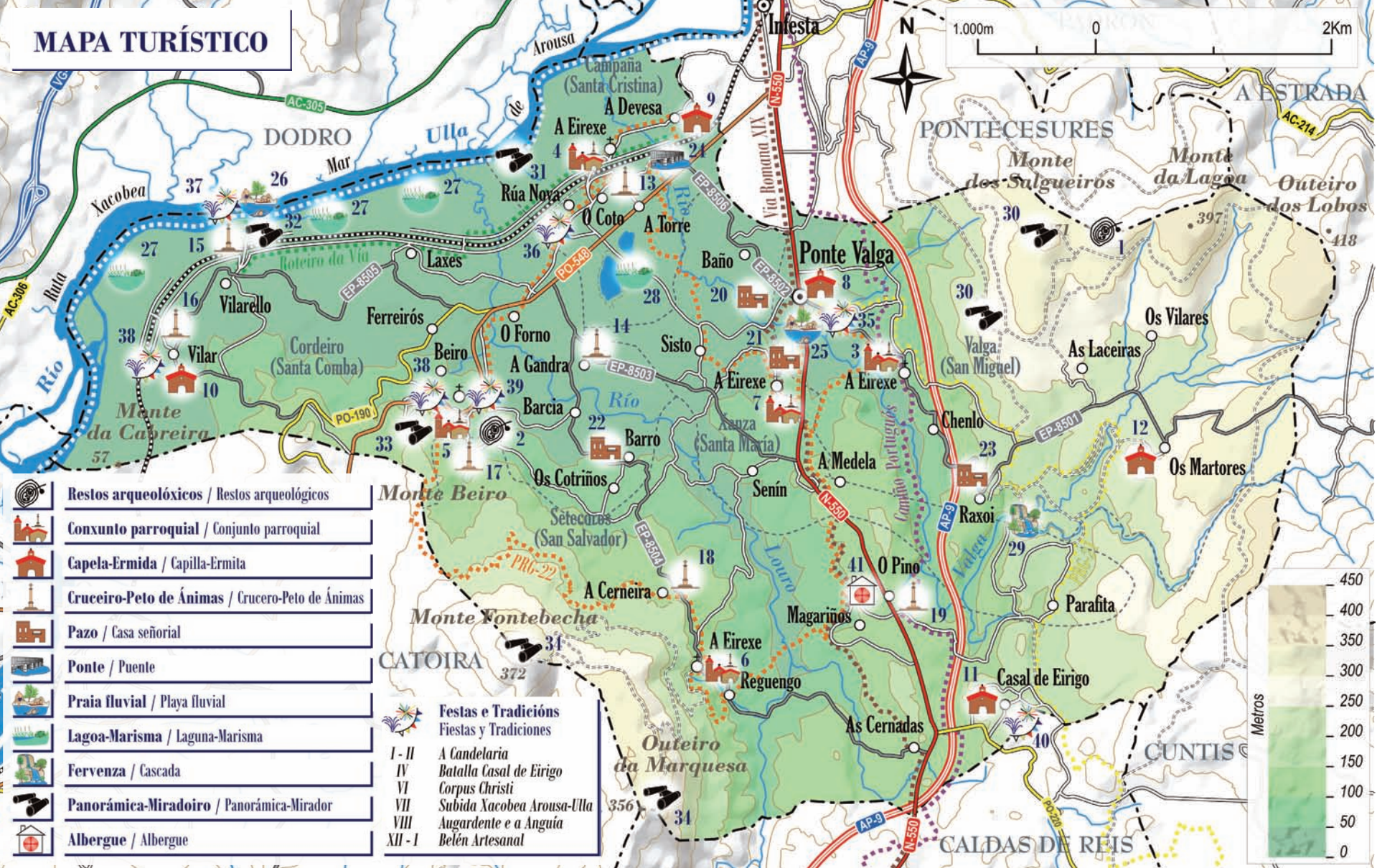


Dende Setecoros iniciamos o descenso polo *val do río Louro* dirección Senín. Na última parte do itinerario as agras e terreos forestais dan paso a unha paisaxe máis urbanizada. Unha vez alcancemos a N-550, tan só restará un quilómetro para chegar a Ponte Valga.


Desde Setecoros iniciamos el descenso por el *valle del río Louro* dirección Senín. En la última parte del itinerario los terrenos agrícolas y forestales dan paso a un paisaje más urbanizado. Una vez que alcancemos la N-550, quedará un kilómetro para llegar a Ponte Valga.

Ponte Valga

MAPA TURÍSTICO



- Restos arqueolóxicos / Restos arqueológicos**
- 1 Petróglifo Pedra da Serpe
 - 2 Igrexa vella Santa Comba
- Conxunto parroquial / Conjunto parroquial**
- 3 San Miguel de Valga
 - 4 Santa Cristina de Campana
 - 5 Santa Comba de Cordeiro
 - 6 San Salvador de Setecoras
 - 7 Santa Maria de Zanza
- Capela-Ermita / Capilla-Ermita**
- 8 Virxe de Lourdes
 - 9 N^os dos Desamparados
 - 10 San Paio de Vilar
 - 11 Virxe da Saúde
 - 12 San Mamede dos Martores
- Cruceiro-Peto de Ánimas / Crucero-Peto de Ánimas**
- 13 Cruceiro do Coto
 - 14 Cruceiro da Gandra
 - 15 Cruceiro de Vilarello
 - 16 Cruceiro de Vilar
 - 17 Cruceiro Igrexa Vella
 - 18 Cruceiro da Cerneira
 - 19 Peto de Ánimas do Pino
- Pazo / Casa señorial**
- 20 Pazo da Bouza
 - 21 Pazo de Desabanda
 - 22 Casa de Pérez
 - 23 Pazo de Raxoi
- Ponte / Puente**
- 24 Ponte do Souto
- Praia fluvial / Playa fluvial**
- 25 Ponte Valga
 - 26 Vilarello
- Lagoa-Marisma / Laguna-Marisma**
- 27 Marismas do Ulla
 - 28 Lagoa Mina Mercedes
- Fervenza / Cascada**
- 29 Fervenza de Parafita
- Panorámica-Miradoiro / Panorámica-Mirador**
- 30 Monte dos Salgueiros
 - 31 Río Ulla
 - 32 Praia de Vilarello
 - 33 Monte Beiro
 - 34 Fontebecha
- Festas e Tradicións / Fiestas y Tradiciones**
- I - II A Candelaria
 - IV Batalla Casal de Eirigo
 - VI Corpus Christi
 - VII Subida Xacobeia Arousa-Ulla
 - VIII Augardente e a Anguía
 - XII - I Belén Artesanal
- Albergue / Albergue**
- 41 Albergue de Valga



2ª ETAPA: “ O VAL DO ULLA ”



“ EL VALLE DEL ULLA ”

Lonxitude / Longitud: 20 Km

Saída e chegada / Salida y llegada: Ponte Valga

Parroquias: San Miguel de Valga, Santa Cristina de Campana, Santa Comba de Cordeiro, Santa Maria de Xanza

ENLACES CON OTRAS RUTAS (KM EN VALGA)

Camiño Portugués de Santiago (6Km)

Ruta Xacobeá Mar de Arousa-Río Ulla (7,3Km)

Vía Romana XIX (6,5Km)

PRG-21 Cuntis-Valga (8,2Km)

PRG-22 Circular de Valga (21,6Km: ruta completa)

ENLACES CON OTRAS RUTAS (KM EN VALGA)

Camiño Portugués de Santiago (6Km)

Ruta Xacobeá Mar de Arousa-Río Ulla (7,3Km)

Vía Romana XIX (6,5Km)

PRG-21 Cuntis-Valga (8,2Km)

PRG-22 Circular de Valga (21,6Km: ruta completa)

Ponte Valga

Seguimos a estrada EP-8502 e logo de pasar xunto ó *Pazo da Bouza* chegaremos a Baño. Este núcleo ten unha notable importancia xa que concentra gran parte dos **servizos municipais**, sobre todo de carácter educativo, social e sanitario.

Seguimos la carretera EP-8502 y después de pasar al lado del *Pazo da Bouza* llegaremos a Baño. Este núcleo tiene una notable importancia ya que concentra gran parte de los **servicios municipales**, sobre todo de carácter educativo, social y sanitario.



O Coto-Rúa Nova

O seguinte punto de interese está no Souto onde hai unha singular *ponte de pedra* de orixe medieval sobre o río Valga. A escasa distancia sitúanse a *Capela da Devesa* cun fermoso *cruceiro* nas proximidades, e o núcleo parroquial de Santa Cristina de Campana. A *igreja románica*, con *campanario exento*, alberga as *reliquias da Santa* e valiosas *pinturas do s.XVI*.

El siguiente punto de interés está en O Souto donde hay un singular *punte de piedra* de origen medieval sobre el río Valga. A poca distancia se encuentran la *Capela da Devesa*, con un hermoso *cruceiro* en las proximidades, y el núcleo parroquial de Santa Cristina de Campana. La *iglesia románica*, con *campanario exento*, alberga las *reliquias de la Santa* y valiosas *pinturas del s.XVI*.





En Rúa Nova localízase unha boa mostra da actividade industrial de Valga. A extracción de arxilas e elaboración de materiais de construción sempre tiveron gran importancia en todo o municipio, deixando a súa pegada na paisaxe. Un exemplo é a **Lagoa de Mina Mercedes**, antiga cantera de extracción de arxilas que foi anegada ate conformar unha paraxe natural de gran beleza.

A carón do complexo deportivo pódese visitar a exposición permanente do orixinal **Belén Artesanal en Movemento**, principal atractivo do Nadal en Valga.

Ferreirós

De camiño á ribeira do Ulla pasaremos xunto a Ferreirós que acolle o magnífico **Auditorio Municipal** (con biblioteca, escola de música, etc), ademais dun edificio “**Casa Escola**” do ano 1914, obsequio dos emigrantes.

De camino a la ribera del Ulla pasaremos por Ferreirós que acoge el magnífico **Auditorio Municipal** (con biblioteca, escuela de música, etc) además de un edificio “**Casa Escuela**” del año 1914, obsequio de los emigrantes.



En Rúa Nova se localiza una buena muestra de la actividad industrial de Valga. La extracción de arcillas y elaboración de materiales de construcción siempre tuvieron gran importancia en el municipio, dejando su huella en el paisaje. Un ejemplo es la **Laguna de Mina Mercedes**, antigua cantera de extracción de arcillas que fue inundada hasta configurar un paraje natural de gran belleza.

Al lado del complejo deportivo se puede visitar la exposición permanente del original **Belén Artesanal en Movemento**, principal atractivo de la Navidad en Valga.

Vilarello-Vilar



Praia fluvial de Vilarello

A **Praia fluvial de Vilarello**, situada entre extensas formaciones de marisma e bosques de ribeira, está acondicionada con todo tipo de servizos incluíndo un pequeno embarcadero. No mes de xullo ten lugar a **Festa do Peregrino** na que se remonta o río Ulla ata Pontecesures nunha simbólica peregrinación con embarcacións, seguindo a **Vía Marítima do Camiño de Santiago**.

La **Playa fluvial de Vilarello**, situada entre extensas formaciones de marisma y bosques de ribera, está acondicionada con todo tipo de servicios incluyendo un pequeño embarcadero. En el mes de julio tiene lugar la **Festa do Peregrino**, en la que se remonta el río hasta Pontecesures en una simbólica peregrinación con embarcaciones, siguiendo la **Vía Marítima del Camino de Santiago**.

No núcleo de Vilar destacan, ademais da **Capela de San Paio**, un fermoso **cruceiro de “capela”**, o único desta tipoloxía que se conserva en todo o concello.

En el núcleo de Vilar destacan, además de la **Capela de San Paio**, un hermoso **crucero de “capilla”**, único de esta tipología que se conserva en todo el municipio.



Na parroquia de Santa Comba de Cordeiro naceu un dos valgueses máis ilustres, o investigador e ensaísta **Xesús Ignacio Ferro Couselo**, a quen se dedicou o **Día das Letras Galegas** do ano 1996.



En la parroquia de Santa Comba de Cordeiro nació uno de los valgueses más ilustres, el investigador y ensayista **Xesús Ignacio Ferro Couselo**, a quien se dedicó el **Día das Letras Galegas** del año 1996.

Beiro

O conxunto parroquial está presidido por un **templo barroco** con retablo e esculturas de gran valor artístico. Acolle dúas celebracións de gran sonda: entre xaneiro e febreiro a **Romaría da Candelaria**, na que se trasladan **os santos** xunto coa **ofrenda dos lacóns** até a veciña **Capela de Vilar**; e no mes de xuño o **Corpus Christi**, no que se tapiza o adro de Santa Comba con **alfombras florais** e se fai unha exaltación gastronómica da **empanada milla**.



É imprescindible achegarse ó **Miradoiro do Monte Beiro**, verdadeiro “balcón de Valga” que ofrece ó visitante magníficas vistas panorámicas. Conta cun muíño de vento restaurado, un Itinerario Botánico Forestal e área de recreo.



Panorámica Monte Beiro

El conjunto parroquial está presidido por un **templo barroco** con retablo y esculturas de gran valor artístico. Acoge dos celebracións muy conocidas: entre enero y febrero la **Romaría da Candelaria**, en la que se trasladan **los santos** y una **ofrenda de lacones** hasta la vecina **Capela de Vilar**; y en el mes de junio el **Corpus Christi**, en el que se tapiza el atrio de Santa Comba con **alfombras florais** y se hace la exaltación gastronómica de la **empanada milla**.



Es imprescindible acercarse al **Mirador del Monte Beiro**, verdadero “balcón de Valga” que ofrece al visitante magníficas panorámicas. Cuenta con un molino de viento restaurado, un Itinerario Botánico Forestal y área de recreo.

Preto do pavillón municipal, xunto a un regato que baixa cara Balleas, poden verse un **cruceiro** e os **restos de orixe medieval** do que foi a primitiva **Igrexa e Mosteiro de Santa Comba de Louro**.

Cerca del pabellón municipal, junto a un arroyo que baja hacia Balleas, pueden verse un **crucero** y los **restos de origen medieval** de la primitiva **Iglesia y Monasterio de Santa Comba de Louro**.



A Eirexe (Santa María de Xanza)

A **Igrexa parroquial de Santa María** álzase sobre un outeiro. Esta xoia arquitectónica do románico ten entre as súas singularidades unha **pía bautismal cadrada**, o **retablo barroco** do s.XVIII e, na parte posterior do templo o **campanario exento**. Dende o adro vese a certa distancia a gran **casa reitoral**.



O itinerario pasa a rentes das antigas **escolas de Xanza** e dun **cruceiro** con pousadoiro, seguindo o vello trazado da **Via Romana XIX** até dar coa N-550.

La **Iglesia parroquial de Santa María** se alza sobre una colina. Esta joya arquitectónica del románico tiene entre sus singularidades una **pila bautismal cuadrada**, el **retablo barroco** del s.XVIII y, en la parte posterior del templo el **campanario exento**. Desde el atrio se ve a cierta distancia la gran **casa rectoral**.



El itinerario pasa al lado de las **antiguas escuelas de Xanza** y de un **crucero** con “pousadoiro”, siguiendo el viejo trazado de la **Via Romana XIX** hasta llegar a la N-550.

Ponte Valga

SERVIZOS / SERVICIOS



TRANSPORTES PÚBLICOS TRANSPORTES PÚBLICOS

AUTOBUSES (1)

Estación de autobuses de Padrón

Camilo José Cela s/n / 15900

Telf. 981555760 / www.monbus.es

Paradas N-550 (1a)

Valga / Pino / Cernadas

Líneas "Pontevedra-Vigo" - "Padrón-Santiago-Coruña"

Paradas PO-548 (1b)

Campaña / Forno / Forno 2

Líneas "Vilagarcía-Cambados" - "Padrón-Santiago"

TAXIS (2)

Ponte Valga (2a)

Avda. Coruña / 36645

Telf. 986559225 / 639505526 / 609815799

Ferreiros (2b)

Auditorio Municipal - Serv. 24h

Telf. 649644297

FERROCARRIL (3)

Estación: Pontecesures / Padrón

Línea: Coruña - Vigo

Telf. 986501601 / 902240202

www.renfe.es

ONDE DURMIR DONDE DORMIR

TURISMO RURAL

Barral Meu Lar (4)

Cerneira 57 / 36646 Setecoros

Telf. 986557289 / 636024387

Casas Alexandre (5)

Vilar 60 / 36647 Cordeiro

Telf. 658764377 / 981878472

www.casasalexandre.com

informacion@casasalexandre.com

Casa da Torre (6)

A Torre 55 / 36647 Campaña

Telf. 986557480 / 620855703

www.casaruraldatorre.es

casadatorre.ramona@gmail.com

Casa do Sixto (7)

O Sixto 53 / 36648 Xanza

Telf. 986559549 / 609680202

Pensión Rústica ** O Cobelo (8)

Vilarello 10 / 36647 Cordeiro

Telf. 986556344 / 617165130

HOTEIS / HOTELES

H** Corona de Galicia (9)

Devesa 28 / 36647 Campaña

Telf. 986557575 / 986556500

www.hotelcoronadegalicia.com

info@coronasgalicia.com

H* Mosteiro (10)

Cernadas 1 / 36646 Setecoros

Telf. 986559120 / 619905200

hotel-mosteiro@wanadoo.es

ONDE XANTAR DONDE COMER

RESTAURANTES

A Cachadiña (11)

Bronllo 5 / 36646 Setecoros

telf. 986559529

www.cachadinha.com

info@cachadinha.com

Casa José (12)

Avda. Coruña 8 / 36645 Ponte Valga

Telf. 986559504

Corona de Galicia (13)

Campaña 28 / 36647 Campaña

Telf. 986557575

www.hotelcoronadegalicia.com

info@coronasgalicia.com

Couceiro (14)

O Forno 7 / 36647 Cordeiro

Telf. 986557746

Mesón As Brañiñas (15)

Avda. dos Namorados 2 A

36649 Devesa - Campaña

Telf. 986556532 / (só ceas / sólo cenas)

O Criollo (16)

O Pino 10 / 36645 Valga

Telf. 986559153

Parrillada A Charca (17)

A Devesa 1-A / 36647 Campaña

Telf. 986557614

TAPAS - BOCADILLOS

A de Comparada

Ferreiros 14 / 36647 Cordeiro

Telf. 986557078

Alimentación Germán

O Forno 12 / 36647 Cordeiro

Telf. 986556089 / (bocadillos)

A Moderna

O Forno 12 / 36647 Cordeiro

Telf. 986557080 / (café de pota)

Autoservicio San Miguel

(Camiño Portugués)

San Miguel 11 / 36645 Valga

Telf. 986559131 / (café de pota)

Bar Maneiro

Avda. Coruña 7 / 36645 Ponte Valga

Telf. 986559539

Casa Pardal (Camiño Portugués)

Casaldeirigo 10 / 36646 Setecoros

Telf. 986559076

O Frenazo

Ferreiros 45 / 36647 Cordeiro

Telf. 630642803

O Mencer

Vilarello

Telf. 626307864

O Pirata

Torre 44 / 36647 Campaña

Telf. 986556035

Os Camioneiros

Pino 20 / 36646 Setecoros

Telf. 986559429 (hai almorzos / hay desayunos)

BARES - CAFETERÍAS BARES - CAFETERÍAS

Bar Alba

Vilar 30 / 36647 Cordeiro

Telf. 986557304

Bar Belén

Rúa Nova s/n / 36647 Campaña

Telf. 639319266

Bar Casa da Cultura de Valga

Camión de Paredes 14

36645 Valga

Telf. 686482557

Bar Dimensión

Rúa Nova s/n / 36647 Campaña

Telf. 986557351

Bar Juan

Baño 26 / 36648 Xanza

Telf. 986559031

Bar Potel

Praza Manuel Vicente Cousiño 1

36645 Ponte Valga

Telf. 986559405

Bar Praia de Vilarello

Praia Vilarello 25 / 36647 Cordeiro

Telf. 6294134 68

Bar Rousset

Avda.da Coruña 106

36645 Ponte Valga

Telf. 986559731

Bar Senín

Casal do Eirigo 27 / 36646 Setecoros

Telf. 986559122

Bar Touceda

Outeiro, 18 / 36646 Setecoros

Telf. 986559428

Bar Xa Vou

Forno 14 / 36647 Cordeiro

Telf. 986556363

Bar Xarope

Terroeira 4 / 36645 Ponte Valga

Telf. 667798723

Cafetería Auditorio Municipal

Ferreiros 1A / 36647 Cordeiro

Telf. 629380594

Cafetería - Pastelería Caprichos

Avda. Coruña 15 / 36645 Ponte Valga

Telf. 986559758

Casa Gina

Torre 11 / 36647 Campaña

Telf. 986557272

Casa Vella

Torre 51 / 36647 Campaña

Telf. 986557708

Mesón O Cordeiro

Beiro s/n / 36647 Beiro

Telf. 986556247

SERVIZOS MUNICIPAIS SERVICIOS MUNICIPALES

Casa do Concello (18)

Avda. da Coruña 14

36645 Ponte Valga

Telf. 986559456

www.valga.es

concello.valga@eidolocal.es

Albergue de Peregrinos (19)

O Pino / 36645 Valga

Telf. 638 943 271 / 986559456

www.valga.es

concello.valga@eidolocal.es

Auditorio Municipal (20)

Ferreiros 1A

36647 Cordeiro

Telf. 986556769

Aula Mentor (20)

Ferreiros 1A

36647 Cordeiro

Telf. 986556769

Biblioteca Auditorio (20)

Ferreiros 1A

36647 Cordeiro

Telf. 986556769

Biblioteca de Valga (18)

Praza Manuel Vicente Cousiño

36645 Ponte Valga

Telf. 986559456

Casa da Cultura de Valga (18)

Camión de Paredes 14

36645 Valga

Centro de Día (20)

Ferreiros 1 A - 2ª planta

36647 Cordeiro

Telf. 986099476

Centro de Saúde (22)

(PAC - Urgencias / Urgencias)

Baño s/n / 36648 Xanza

Telf. 986556240 / 986557049

Centro ocupacional para persoas con discapacidade (CODI)

Baño / 36648 Xanza

Telf. 986559244

Educación de Adultos (20)

Ferreiros 1 A – planta soto

36647 Cordeiro

Telf. 986556769

Escola Municipal de Música (20)

Ferreiros 1 A / 36647 Cordeiro

Telf. 986556769

Escola obradoiro

Porto Piñeiro - Forno / 36647 Cordeiro

Telf. 986559244

Información Xuvenil (OMIX) (18)

Avda. Coruña 14 / 36645 Ponte Valga

Telf. 986559456

Oficina de Turismo (23)

15 / 06 a 15 / 09

L - V 09:00 - 14:00 / 16:00 - 21:00

S - D 09:00 - 14:00

Telf. 986559456 / 630952525

Radio Municipal de Valga

Telf. 986559736

Tanatorio Municipal (24)

Beiro / 36647 Cordeiro

Telf. 986564021

CENTROS EDUCATIVOS

Gardería Infantil Baño-Xanza

Telf. 986559513

Colexio Rural Agrupado

Torre 69 / 36647 Campaña

cra.valga@edu.xunta.es

Telf. 986556777

C.E.I.P. de Baño - Xanza

Baño s/n / 36648 Xanza

Telf. 986559054

ceip.xanza@edu.xunta.es

C.E.I.P. Xesús Ferro Couselo

Beiro s/n / 36647 Cordeiro

Telf. 986557759

ceip.xesus.ferro@edu.xunta.es

Instituto de Educación Secundaria

Baño s/n / 36648 Xanza

Telf. 986559054

INSTALACIÓN DEPORTIVAS INSTALACIONES DEPORTIVAS

C.Deportivo R/ Nova-Campaña (25)

Reservas: Telf. 639319266

Pavillón Polideportivo - Beiro (26)

Reservas: Telf. 619922911

Pavillón Polideportivo - Baño (27)

Reservas: Telf. 606199675

Campo fútbol - Baño (27)

Telf. 986559244

OUTROS SERVIZOS OTROS SERVICIOS

Garda Civil

Telf. 986559447

Protección Civil

Emerxencias / *emergencias*: 112

Telf. 630952525

Punto Limpo

Coto - Campaña / Telf. 627943160

Teléfono da Muller

Telf. 900400273

Urxencias Médicas

Telf. 061

QUE FACER QUE HACER

Belén Artesanal (21)

Rúa Nova 20 / 36647 Campaña

1º dom.decembro- 2º dom.xaneiro:

L - V : 17:30 - 20:30 / S 17:30 - 20:30

Domingos - Festivos:

12:00 - 14:00 / 17:00 - 20:30

Resto do ano / *Resto año*: previa cita

Telf. 986559456 / 630952515

Kartódromo de Valga (28)

Casaldeirigo / 36646 Setecoros

Telf. 687979471

Museo Histórico de Valga (18)

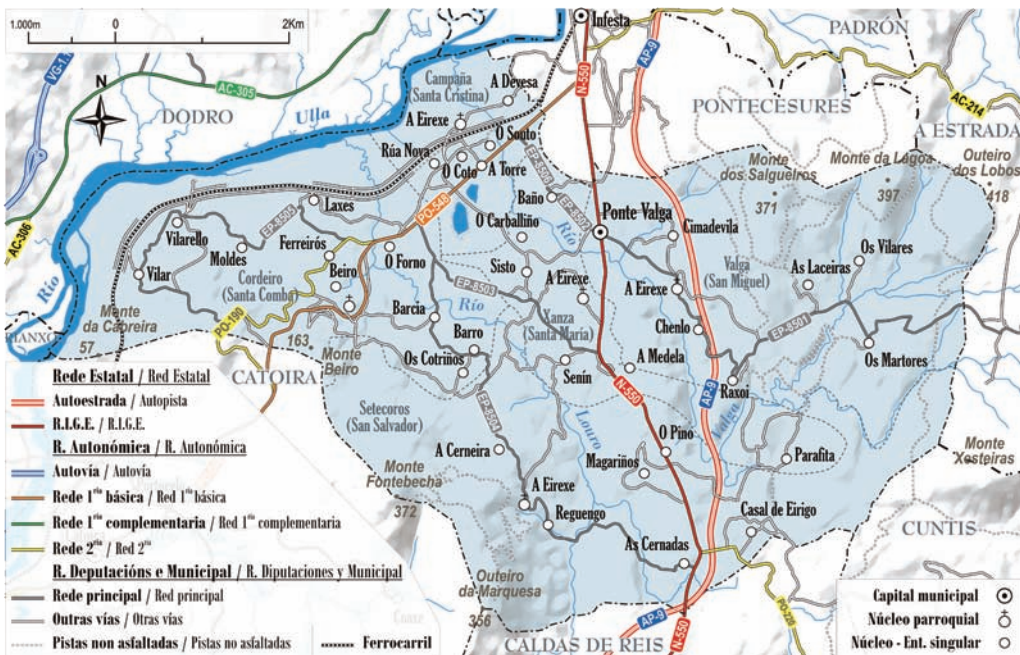
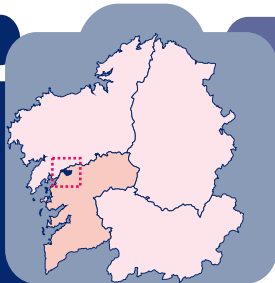
Avda. da Coruña 14

36645 Ponte Valga

Telf. 986559244

Ximnasio Municipal-Beiro (26)

Inscripción / *Inscripción*: Telf. 619922911



www.valga.es